

10. Istniejące zagrożenia, najpilniejsze postulaty konserwatorskie

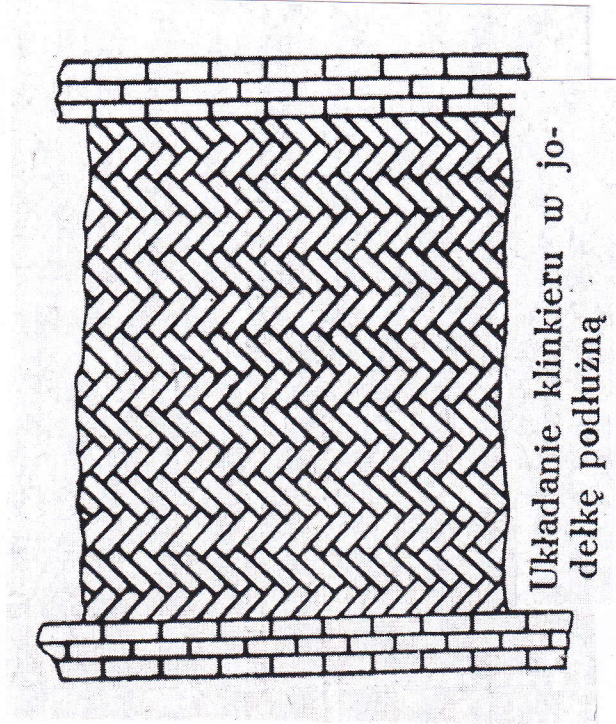
Nawierzchnia klinkierowa ul. Glogera oraz ul. Dąbkowskiego w Częstochowie wg. informacji udzielonych przez Stowarzyszenie „Grupa Ełanex” pochodzi z okresu 1937r.-1940r., natomiast wg. informacji pozyskanych od Dyrektora Ośrodka Dokumentacji Dziejów Częstochowy czas powstania powyższych nawierzchni, oraz ul. Gąsiorowskiego, Stryjskiej, Polskiej Organizacji Wojskowej szacuje się na okres po 1945r. Nawierzchnia układana w jodełkę podłużną prawdopodobnie w technologii tradycyjnej i powszechnie stosowanej, tj. z warstwą nośną na piasku (historycznie grubości od 20 – 30 cm). Klinkier stosowany był powszechnie do budowy dróg bitych wszędzie tam gdzie zaopatrzenie w materiały kamienne nadające się do ich budowy było niewystarczające. Stał się alternatywą dla naturalnych kamieni drogowych gdyż jego produkcja i wykorzystanie było tańsze niż transport kamienia z odległych kamieniołomów.

Zagrożenie wynikające z sukcesywnej wymiany historycznych nawierzchni na bitumiczne.

Postulat remontu z zachowaniem oryginalnego materiału i historycznego sposobu ułożenia.

Źródła:

1. pismo z dn. 02.06.2021r., Juliusz Sętowski, Ośrodek Dokumentacji Dziejów Częstochowy Muzeum Częstochowskiego
2. www.gddkik.gov.pl/pl/a/30603/Klinkier, Generalna Dyrekcja Dróg Krajowych i Autostrad



11. Adnotacje o inspekcjach, informacje o zmianach (daty, imiona i nazwiska wypełniających)

Inspekcja w dn. 24.05.2021r., podczas której stwierdzono częściowe rozebranie nawierzchni. Kostka klinkierowa została ułożona na paletach i zabezpieczona. Postuluje się przywrócenie nawierzchni do stanu pierwotnego.

12. Opracowanie karty ewidencyjnej (autor, data i podpis)

Autor: mgr Dominika PANASZEK, dn. 07.06.2021 r.



Podpis: *Dominika Panaszek*

KARTA EWIDENCYJNA OBIEKTU NIERUCHOMEGO NIEWPISANEGO DO REJESTRU ZABYTKÓW

1. Nazwa

**ZESPÓŁ NAWIERZCHNI KLINKIEROWYCH W OBRĘBIE ŚRÓDMIEŚCIA
CZĘSTOCHOWY**

9. Materiały graficzne



2. Czas powstania
II ćwierć I poł. XX w.

3. Miejscowość

CZĘSTOCHOWA

4. Adres (ulica, nr posesji)
ul. **Glogera** dz. ewid. 113 ob. 179,
ul. **Dąbkowskiego** dz. ewid. 115/2
ob. 179, dz. Ewid. 78 ob. 182
ul. **Gąsiorowskiego** dz. ewid. 81 ob. 182
ul. **Stryjeńskiej** dz. ewid. 92 ob. 151
ul. **Polskiej Organizacji Wojskowej**
dz. ewid. 95 ob. 151
42-200 Częstochowa

5. Przynależność administracyjna

województwo **ŚLĄSKIE**

powiat **CZĘSTOCHOWA**

gmina **CZĘSTOCHOWA**

6. Współrzędne geograficzne
50.483224, 19.062257 ; 50.482417, 19.062393
50.483262, 19.061495 ; 50.483220, 19.064362
50.484276 , 19.062266 ; 50.483715, 19.062232
50.484250, 19.063559 ; 50.483692, 19.063533
7. Użytkowanie obecne

właściciel:

Gmina Miasto Częstochowa

8. Stan zachowania

Obiekt użytkowany zgodnie ze swoim
przeznaczeniem przez obecnego
właściciela.

Stan zachowania – dobry.

